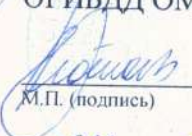


СОГЛАСОВАНО
Начальник
ОГИБДД ОМВД России по г. Усинску


М.П. (подпись) М.А. Игошин

« 04 » 06 2020 г.

УТВЕРЖДАЮ
Директор
МБОУ «СОШ № 5» г. Усинска


М.П. (подпись) Н. В. Гуськов

« 30 » 06 2020 г.

СОГЛАСОВАНО
Начальник
отдела транспорта и связи администрации
МО ГО «Усинск»


М.П. (подпись) В.Е. Старыгин

« 30 » 06 2020 г.

ПАСПОРТ

дорожной безопасности

Муниципального бюджетного общеобразовательного учреждения
«Средняя общеобразовательная школа № 5» г. Усинска

2020 г.

Содержание

I. План-схемы образовательной организации.

1.1 район расположения образовательной организации, пути движения транспортных средств и детей (воспитанников/учащихся);

1.2 организация дорожного движения в непосредственной близости от образовательной организации с размещением соответствующих технических средств, маршруты движения воспитанников/учащихся и расположение парковочных мест;

1.3 маршрут движения организованных групп воспитанников/учащихся от образовательной организации к кинотеатру «Томлун»;

1.4 маршрут движения организованных групп воспитанников/учащихся от образовательной организации к Усинскому дворцу культуры;

1.5 маршрут движения организованных групп воспитанников/учащихся от образовательной организации к городскому плавательному бассейну;

1.6 маршрут движения организованных групп воспитанников/учащихся от образовательной организации к Музею боевой и трудовой славы (ул. Возейская, д. 3а);

1.7 маршрут движения организованных групп воспитанников/учащихся от образовательной организации к МБОУ ДОД «ДЮСШ» (КСК «Нефтяник») и городскому стадиону имени Ю.А. Спиридонова.

1.8 маршрут движения организованных групп воспитанников/учащихся от образовательной организации к детской библиотеке.

1.9 маршрут движения организованных групп воспитанников/учащихся от образовательной организации к МАУДО «ЦДОД» г. Усинска.

II. Приложения:

I. План-схемы ОУ.

1.1. План-схема район расположения образовательной организации, пути движения транспортных средств и (воспитанников/учащихся)



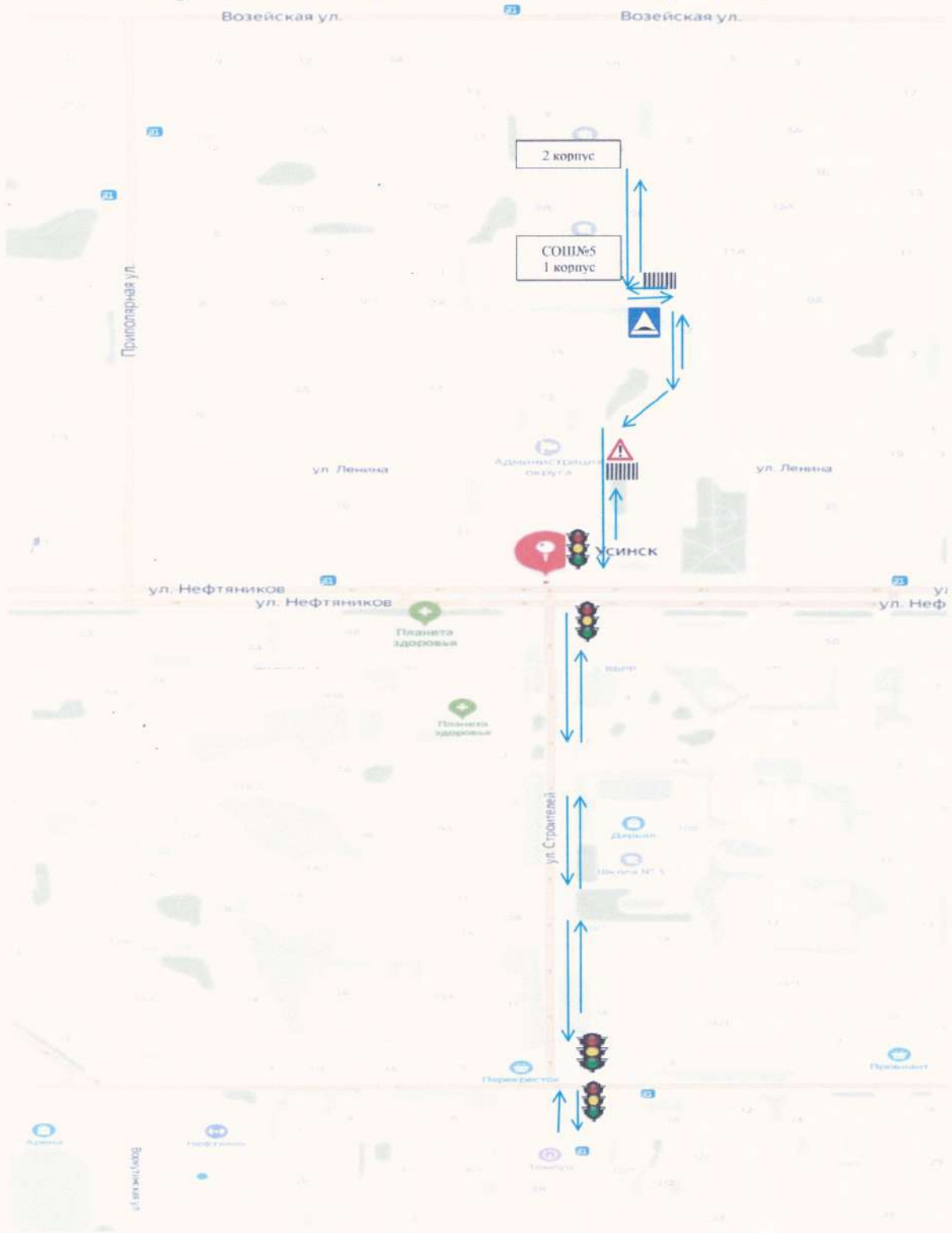
						
Место остановки автобуса	Пешеходный переход	Опасное место	Светофорное регулирование для транспорта	Внимание. Опасное место	Искусственная неровность	Направления пешеходных потоков

1.2. Схема организации дорожного движения в непосредственной близости от образовательной организации с размещением соответствующих технических средств, маршруты движения воспитанников/учащихся и расположение парковочных мест



						
Место остановки автобуса	Пешеходный переход	Опасное место	Светофорное регулирование для транспорта	Внимание. Опасное место	Искусственная неровность	Направления пешеходных потоков

1.3. Маршрут движения организованных групп воспитанников/учащихся от образовательной организации к кинотеатру «Томлун»

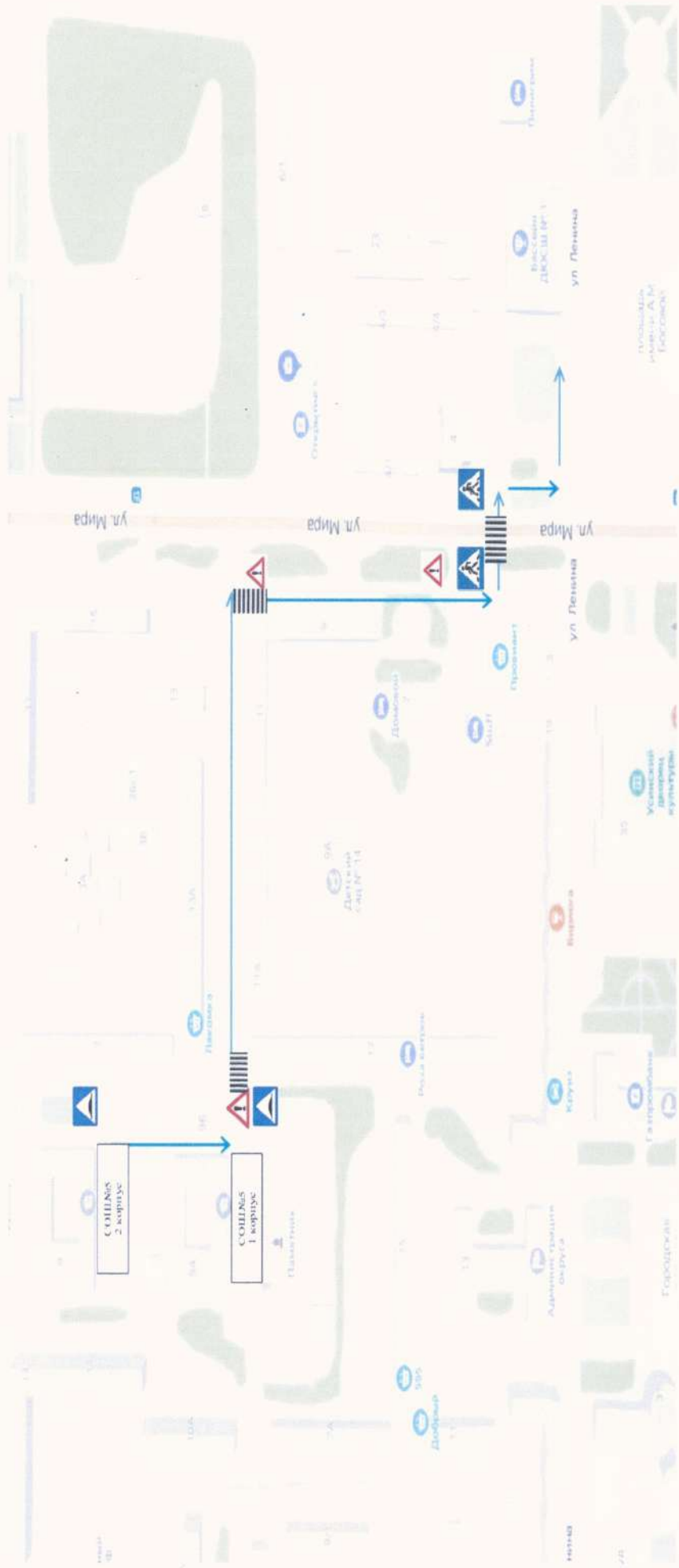


						
Место остановки автобуса	Пешеходный переход	Опасное место	Светофорное регулирование для транспорта	Внимание. Опасное место	Искусственная неровность	Направления пешеходных потоков

1.4. Маршрут движения организованных групп воспитанников/учащихся от образовательной организации к Усинскому дворцу культуры



1.5. Маршрут движения организованных групп детей от образовательной организации к городскому плавательному бассейну



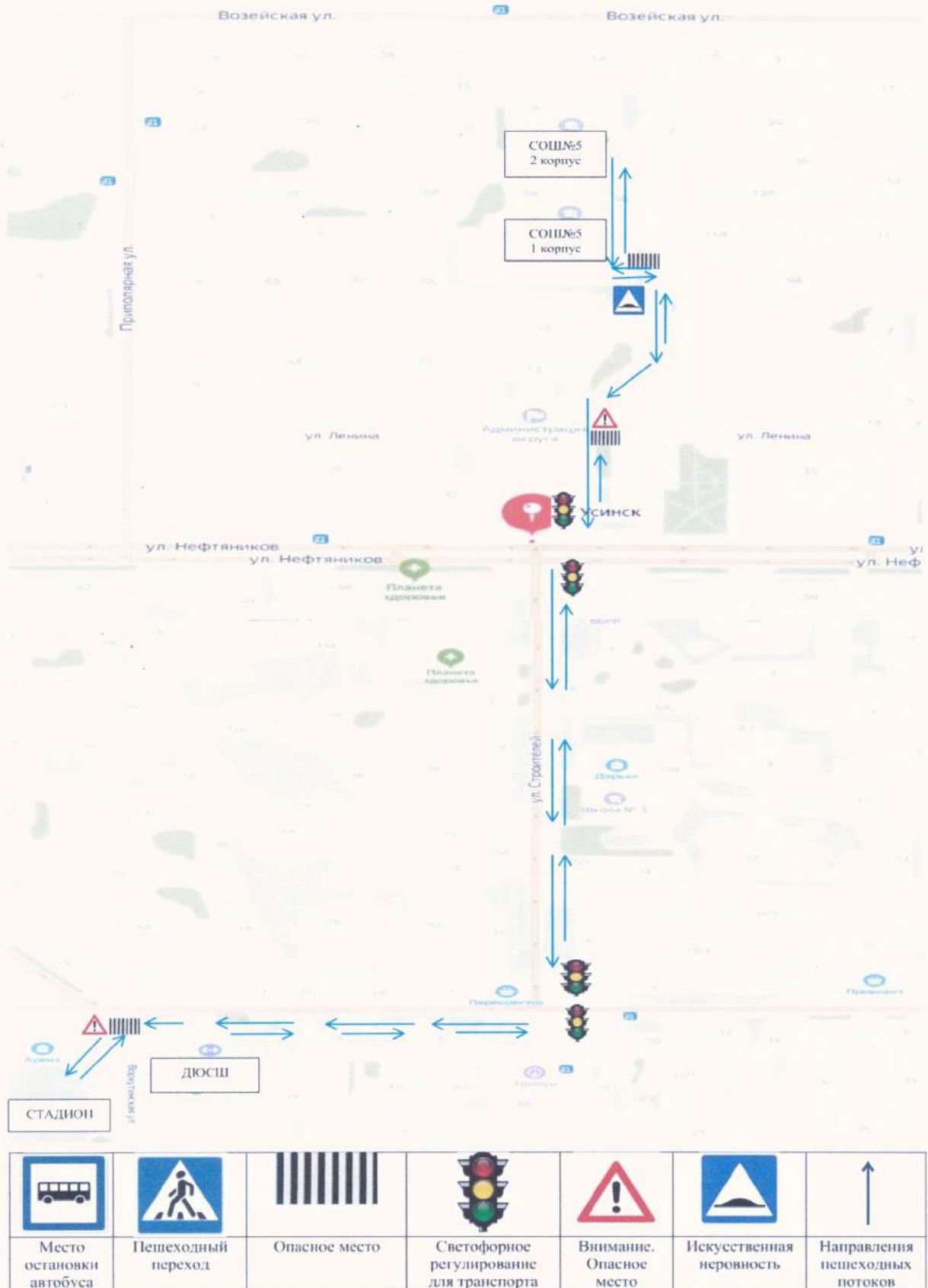
	Место остановки автобуса		Пешеходный переход		Опасное место		Светофорное регулирование для транспорта		Внимание. Опасное место		Искусственная неровность		Направления пешеходных потоков
---	--------------------------	---	--------------------	---	---------------	--	--	---	-------------------------	---	--------------------------	---	--------------------------------

1.6. Маршрут движения организованных групп воспитанников/учащихся от образовательной организации к Музею боевой и трудовой славы (ул. Возейская, д. 3а)



						
Место остановки автобуса	Пешеходный переход	Опасное место	Светофорное регулирование для транспорта	Внимание. Опасное место	Искусственная неровность	Направление пешеходных потоков

1.7. Маршрут движения организованных групп воспитанников/учащихся от образовательной организации к МБОУ ДОД «ДЮСШ» (КСК «Нефтяник») и городскому стадиону имени Ю.А. Спиридонова.



1.8. Маршрут движения организованных групп воспитанников/учащихся от образовательной организации к детской библиотеке



						
Место остановки автобуса	Пешеходный переход	Опасное место	Светофорное регулирование для транспорта	Внимание. Опасное место	Искусственная неровность	Направления пешеходных потоков

1.9. Маршрут движения организованных групп воспитанников/учащихся от образовательной организации к МАУДО «ЦДОД» г. Усинска



						
Место остановки автобуса	Пешеходный переход	Опасное место	Светофорное регулирование для транспорта	Внимание. Опасное место	Искусственная неровность	Направления пешеходных потоков